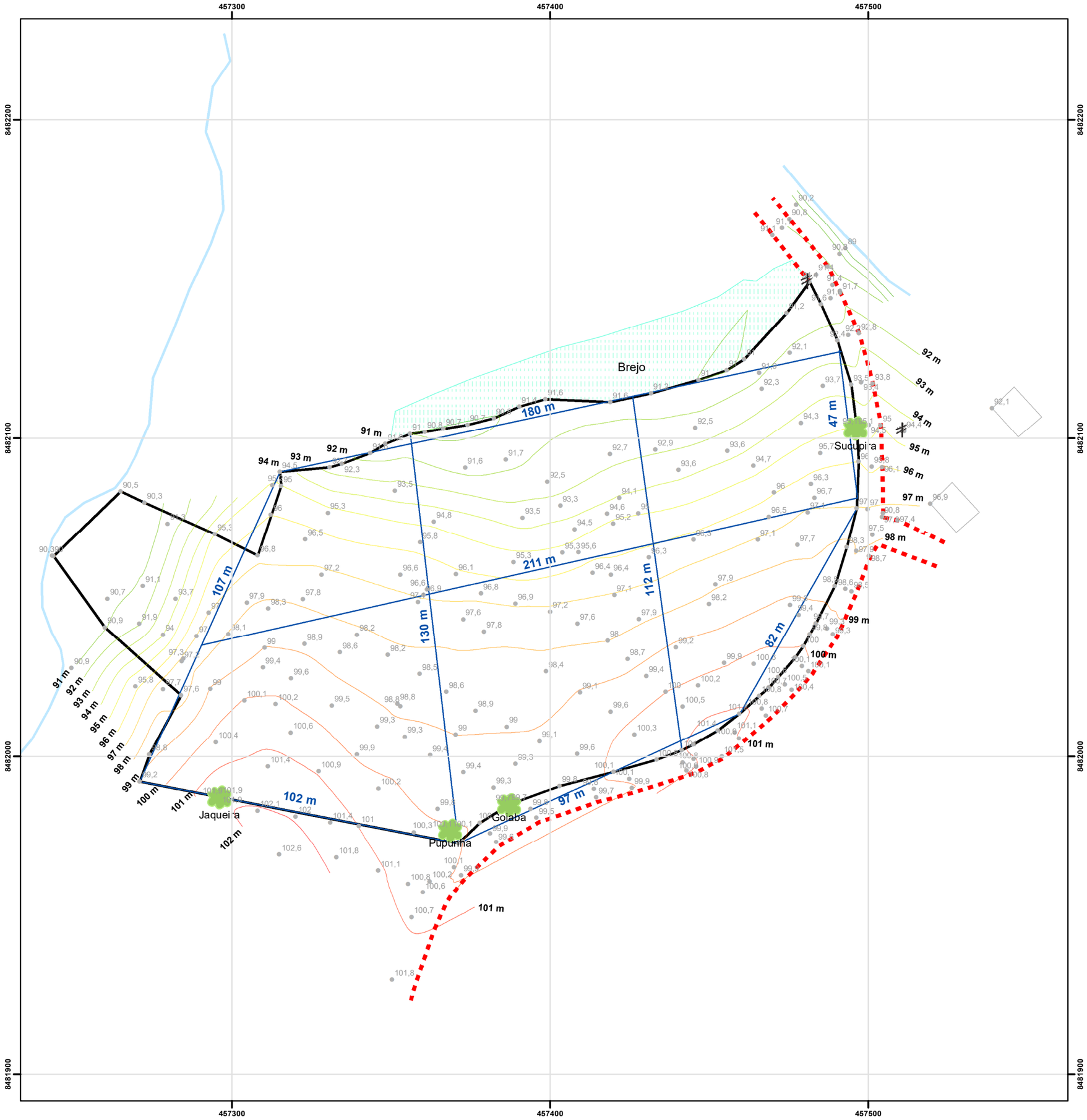



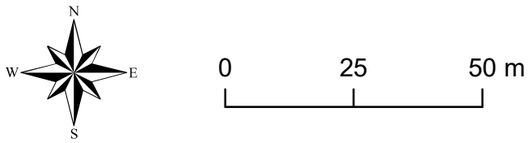

- Cotas
- Árvores
- Poste
- Rio
- Estrada
- Casas

email: fariasmensura@hotmail.com	**JF SOUZA TOPOGRAFIA** **Qualidade e Precisão**			
TÍTULO:	LEVANTAMENTO PLANIALTIMÉTRICO			
PROPRIETÁRIO:	OCT - Organização de Conservação da Terra			
RESPONSÁVEL TÉCNICO:	Jorge Farias Souza			
LOCAL: Tararanga	Nº: S/n	MUN.: Gandu	ESTADO: Bahia	ÁREA: 25.000,00 m²
DATA: Abril/2025	ESCALA: 1/1.900	DATUM: SIRGAS 2000	DESENHO: Jorge	FOLHA: 1/1